

Evidenční list hlásného profilu

Tisová - Březová
C0671_15

Kategorie

C



Vodní tok: Tisová, ř.km 4,62
Stanice: Březová
GPS: 12.647631 50.142764
Obec: Březová
ORP: Sokolov
Kraj: Karlovarský






Umístění:
 Na propustku na horní cestě k zahrádkám - vodočetná lať
 a barevné značky SPA.

Poznámka:

Stupně povodňové aktivity (cm) Četnost hlášení

Číslo hydrologického povodí:
Plocha povodí (km2)
Průměrný vodní stav (cm):
Nejvyšší zaznamenaný vodní stav (cm):
Nejvyšší zaznamenaný vodní stav (datum):

I. SPA - bdělost		45	1x za 2 hodiny
II. SPA - pohotovost		55	1x za hodinu
III. SPA - ohrožení		70	1x za hodinu

Vodoměrná stanice: NE
Provozovatel stanice: Město Březová
Vodočetná lať: ANO
Přenos dat: NE
Centrum automatického sběru dat: NE
Naměřená data: NE
Související digitální povodňový plán: https://webmap.kr-karlovarsky.cz/dpp/pub_560294

Hlášení
Kdo sleduje: Město Březová
Komu hlásí skutečnosti ovlivňující měření: Město Březová
Komu hlásí překročení směrod. stavů SPA: Obec Šabina, ORP Sokolov

Poznámka: Kritické místo - zahrádkářská kolonie
 nekapacitní koryto s množstvím lávek.

