

EVIDENČNÍ LIST HLÁSNÉHO PROFILU

ŽLUTICE (STŘELA)

KATEGORIE:

C

Tok: Střela
Stanice: Žlutice (Střela)
GPS: 50.0888°N, 13.16816°E
Obec: Žlutice
ORP: Karlovy Vary
Kraj: Karlovarský

Hlásný profil se nachází na mostě přes Střelu k lokalitě Lomnice (nad ČOV). Profil je vybaven automatickým hladinoměrným čidlem s dálkovým přenosem dat.

Číslo hydrologického pořadí: 1-11-02-023

Průměrný vodní stav (cm):

Nejvyšší zaznamenaný vodní stav (cm):

Nejvyšší zaznamenaný vodní stav (datum):

Provozovatel stanice: Město Žlutice

Příjemci varovných SMS zpráv:






starosta města Žlutice

místostarosta města Žlutice

tajemník PK



Stupně povodňové aktivity (cm)

I.SPA	bdělost		120
II.SPA	pohotovost		160
III.SPA	ohrožení		210
IV.SPA	extrémní ohrožení		-
	sucho		-

Četnost hlášení SPA

I.SPA	min. 1 x denně
II.SPA	min. 4 x denně
III.SPA	každé 3 hodiny

Profil sleduje město Žlutice

Skutečnosti ovlivňující měření hlásí město provozovateli stanice (firmě)

Překročení SPA hlásí město ORP Karlovy Vary, obcím Chyš, Manětín, Žihle, Mladotice a Štichovice

Vodočetná lať: NE

Přenos dat: ANO

SMS: ANO

Centrum automatického sběru dat: <http://www.edpp.cz>

Naměřená data jsou dostupná na: <http://www.edpp.cz/zarizeni/zlutice-strela/>

Související digitální povodňový plán: http://karlovarsky.dppcr.cz/web_555762/

export evidenčního listu: 06.12.2013 15:14

Veškerá uváděná data jsou bez právní záruky.