

Evidenční list hlásného profilu

Kaceřov - Libocký p.
ID POBIS: C0671_05

Kategorie

C

40
30
20

Vodní tok: Libocký potok, ř.km 4,55
Stanice: Kaceřov
GPS: 50°8'55,97 12°30'15,87
Obec: Kaceřov
ORP: Sokolov
Kraj: Karlovarský






Umístění:
Horní most 21217-6 v Kaceřově

Poznámka:

Stupně povodňové aktivity (cm) Četnost hlášení

Číslo hydrologického povodí: 1-13-01-0800-2
Plocha povodí (km²)
Průměrný vodní stav (cm):
Nejvyšší zaznamenaný vodní stav (cm):
Nejvyšší zaznamenaný vodní stav (datum):

I. SPA - bdělost		90
II. SPA - pohotovost		120
III. SPA - ohrožení		150

Vodoměrná stanice: NE
Provozovatel stanice: Obec Kaceřov
Vodočetná lať: ANO
Přenos dat: NE
Centrum automatického sběru dat: NE
Naměřená data: NE
Související digitální povodňový plán: http://webmap.kr-karlovarsky.cz/dpp/pub_560421/

Hlášení
Kdo sleduje: Obec Kaceřov
Komu hlásí skutečnosti ovlivňující měření: ORP Sokolov
Komu hlásí překročení směrod. stavů SPA: Město Kynšperk nad Ohří, ORP Sokolov

Poznámka:

