

## Evidenční list hlásného profilu

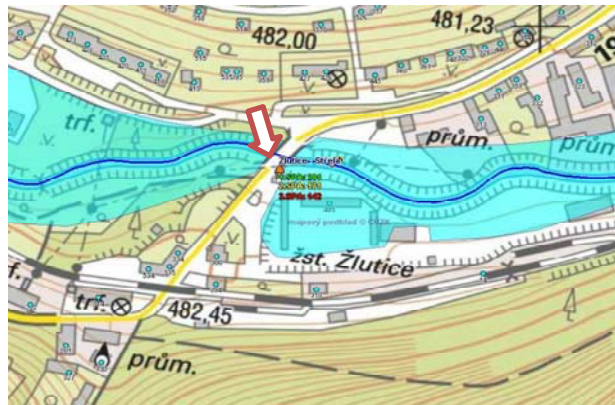
**Střela - Žlutice**  
ID POVIS: C0531\_10

Kategorie

**C**



Vodní tok: **Střela**  
 Stanice: **Žlutice**  
 GPS: **50°5'8,33 13°9'31,81**  
 Obec: **Žlutice**  
 ORP: **Karlovy Vary**  
 Kraj: **Karlovarský**






Stupně povodňové aktivity (cm) Četnost hlášení

Umístění:  
 Most 193-002.

Poznámka:

Číslo hydrologického povodí: **111020230**  
 Plocha povodí (km<sup>2</sup>):  
 Průměrný vodní stav (cm):  
 Nejvyšší zaznamenaný vodní stav (cm):  
 Nejvyšší zaznamenaný vodní stav (datum):

I. SPA - bdělost		142	min. 1x denně
II. SPA - pohotovost		171	min. 2x denně
III. SPA - ohrožení		201	min. 3x denně
hodnoty se měří od mostovky			
Datum stanovení SPA			

Vodoměrná stanice: **ANO**  
 Provozovatel stanice: **Město Žlutice**  
 Vodočetná lať: **ANO**  
 Přenos dat: **NE**  
 Centrum automatického sběru dat:  
 Naměřená data:  
 Související digitální povodňový plán:

Hlášení  
 Kdo sleduje: **město Žlutice**  
 Komu hlásí skutečnosti ovlivňující měření: **provozovatel stanice**  
 Komu hlásí překročení směrod. stavů SPA: **ORP Karlovy Vary, obce Chyše, Manětín, Žihle, Mladotice, Štichovice**

Příjemci varovných SMS zpráv: