

Evidenční list hlásného profilu

Bílá Bystřice - Pernink
BY-01

Kategorie

C



Vodní tok: Bílá Bystřice, ř.km 3,73
 Stanice: Pernink
 GPS: 12.784054 ° v.d., 50.363948 ° s.š.
 Obec: Pernink
 ORP: Ostrov
 Kraj: Karlovarský kraj






Umístění:
 Most č. 21047-8 - povodní strana

Poznámka:

Stupně povodňové aktivity (cm) Četnost hlášení

Číslo hydrologického povodí: 1-13-02-0580-0-00
 Plocha povodí (km2)
 Průměrný vodní stav (cm):
 Nejvyšší zaznamenaný vodní stav (cm):
 Nejvyšší zaznamenaný vodní stav (datum):

I. SPA - bdělost		50	1x za 2 hodiny
II. SPA - pohotovost		60	1x za 2 hodiny
III. SPA - ohrožení		70	1x za hodinu

Vodoměrná stanice: ANO
 Provozovatel stanice: Svazek obcí Bystřice
 Vodočetná lať: NE
 Přenos dat: ANO
 Centrum automatického sběru dat: www.hladiny.cz
 Naměřená data: <https://www.hladiny.cz/cz/cs#vs#graph#25857#Pernink>
 Související digitální povodňový plán: https://webmap.kr-karlovarsky.cz/dpp/pub_555452

Hlášení
 Kdo sleduje: Obec Pernink
 Komu hlásí skutečnosti ovlivňující měření: OÚ Pernink
 Komu hlásí překročení směrod. stavů SPA: Obec Merklín, Hroznětín a ostatní sousední obce

Poznámka