

Evidenční list hlásného profilu

Mariánské Lázně – Úšovice - Anglická
ID POVIS: OBC554642_3,_H

Kategorie

C

40
30
20

Vodní tok: **Úšovický potok, ř.km 2,545**
Stanice: **Anglická ul.**
GPS: **49°57'49,11 12°42'21,9**
Obec: **Mariánské Lázně**
ORP: **Mariánské Lázně**
Kraj: **Karlovarský**






Umístění:
Mariánské Lázně - Anglická ulice - most u stadionu

Poznámka:

Stupně povodňové aktivity (cm) Četnost hlášení

Číslo hydrologického povodí: **1-10-01-069**
Plocha povodí (km²)
Průměrný vodní stav (cm):
Nejvyšší zaznamenaný vodní stav (cm):
Nejvyšší zaznamenaný vodní stav (datum):

I. SPA - bdělost		40
II. SPA - pohotovost		65
III. SPA - ohrožení		90

Vodoměrná stanice: **ANO**
Provozovatel stanice: **Město Mariánské Lázně**
Vodočetná lať: **ANO**
Přenos dat: **ANO**
Centrum automatického sběru dat: http://www.dvt-info.cz/web_krkv/dvt_main/
Naměřená data: http://www.dvt-info.cz/web_krkv/dvt_main/
Související digitální povodňový plán: http://webmap.kr-karlovarsky.cz/dpp/pub_554642

Hlášení
Kdo sleduje: **MÚ Mariánské Lázně**
Komu hlásí skutečnosti ovlivňující měření: **Město a ORP**
Komu hlásí překročení směrod. stavů SPA: **Město, obce na toku**

Poznámka:



Export evidenčního listu:

26.7.2017