

Evidenční list hlásného profilu

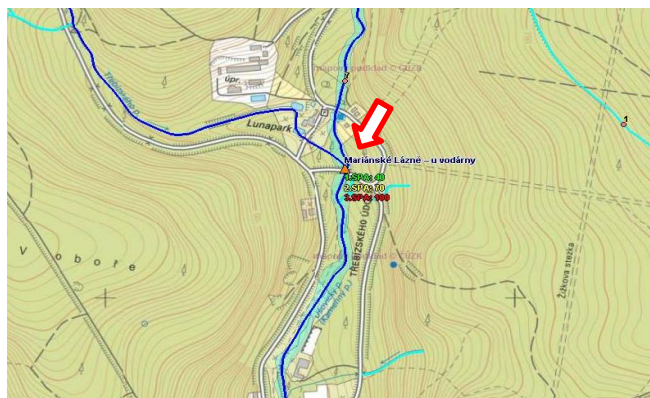
Mariánské Lázně – u vodárny
ID POVIS: OBC554642_4_H

Kategorie

C

40
30
20

Vodní tok: Úšovický potok, ř.km 6,75
Stanice: Most u vodárny
GPS: 49°59'19,37 12°41'57,92
Obec: Mariánské Lázně
ORP: Mariánské Lázně
Kraj: Karlovarský






Umístění:

Mariánské Lázně - most u vodárny u Lunaparku

Poznámka:

Stupně povodňové aktivity (cm) Četnost hlášení

Číslo hydrologického povodí: 1-10-01-060
Plocha povodí (km²)
Průměrný vodní stav (cm):
Nejvyšší zaznamenaný vodní stav (cm):
Nejvyšší zaznamenaný vodní stav (datum):

I. SPA - bdělost		40	
II. SPA - pohotovost		70	
III. SPA - ohrožení		100	

Vodoměrná stanice: ANO
Provozovatel stanice: Město Mariánské Lázně
Vodočetná lať: ANO
Přenos dat: ANO
Centrum automatického sběru dat: http://www.dvt-info.cz/web_krkv/dvt_main/
Naměřená data: http://www.dvt-info.cz/web_krkv/dvt_main/
Související digitální povodňový plán: http://webmap.kr-karlovarsky.cz/dpp/pub_554642

Hlášení

Kdo sleduje: MÚ Mariánské Lázně
Komu hlásí skutečnosti ovlivňující měření: Město a ORP
Komu hlásí překročení směrod. stavů SPA: Město, obce na toku

Poznámka:



Export evidenčního listu:

26.7.2017