

Evidenční list hlásného profilu

Habartovský potok
Dasnice C0671_01 (C3)

Kategorie

C



Vodní tok:	Habartovský potok
Stanice:	0,03
GPS:	12.566024 50.145786
Obec:	Dasnice
ORP:	Sokolov
Kraj:	Karlovarský






Umístění:	Železniční diadukt - automatický hlásný profil pod viaduktem a vodočetná lať nad viaduktem.
-----------	---

Poznámka:	
-----------	--

Stupně povodňové aktivity (cm) Četnost hlášení

Číslo hydrologického povodí:	1-13-01-0860
Plocha povodí (km ²):	
Průměrný vodní stav (cm):	
Nejvyšší zaznamenaný vodní stav (cm):	
Nejvyšší zaznamenaný vodní stav (datum):	

I. SPA - bdělost		28	1x za 2 hodiny
II. SPA - pohotovost		46	1x za 2 hodiny
III. SPA - ohrožení		66	1x za hodinu

Vodoměrná stanice:	ANO
Provozovatel stanice:	Obec Dasnice
Vodočetná lať:	ANO
Přenos dat:	ANO
Centrum automatického sběru dat:	www.hladiny.cz
Naměřená data:	https://www.hladiny.cz/cz/cs#lvs#graph#63100422#LVS-Dasnice
Související digitální povodňový plán:	-

Hlášení	
Kdo sleduje:	Obec Dasnice
Komu hlásí skutečnosti ovlivňující měření:	Obecní úřad Dasnice
Komu hlásí překročení směrod. stavů SPA:	ORP Sokolov, Citice, Chlum Sv. Máří, Bukovany, Šabina, Kynšperk n/O

Poznámka:	Nula měření odpovídá nule vodočetné latě na návodní straně viaduktu.
-----------	--