

Evidenční list hlásného profilu

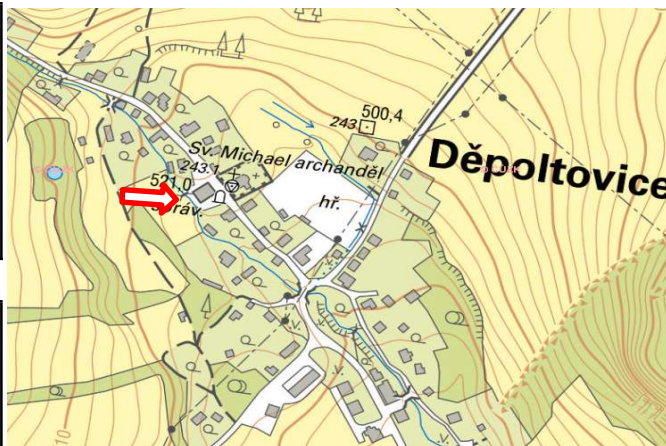
Děpoltovice - Vitický potok
OBC538116_01

Kategorie

C



Vodní tok: Vitický potok
 Stanice: 10,89
 GPS: 12.811837 50.295145
 Obec: Děpoltovice
 ORP: d Karlovy Vary
 Kraj: Karlovarský






Umístění:
 Hladinoměr na povodní straně mostku za obecním úřadem.

Poznámka:

Stupně povodňové aktivity (cm) Četnost hlášení

Číslo hydrologického povodí: 1-04-02-0390
 Plocha povodí (km2)
 Průměrný vodní stav (cm):
 Nejvyšší zaznamenaný vodní stav (cm):
 Nejvyšší zaznamenaný vodní stav (datum):

I. SPA - bdělost		40	1x za 3 hodiny
II. SPA - pohotovost		70	1x za 2 hodiny
III. SPA - ohrožení		100	1x za hodinu

Vodoměrná stanice: ANO
 Provozovatel stanice: Obec Děpoltovice
 Vodočetná lať: NE
 Přenos dat: ANO
 Centrum automatického sběru dat: www.hladiny.cz
 Naměřená data: <https://www.hladiny.cz/cz/cs#lvs#graph#25861#Depoltovice>
 Související digitální povodňový plán: https://webmap.kr-karlovarsky.cz/dpp/pub_538116/

Hlášení
 Kdo sleduje: Obec Děpoltovice
 Komu hlásí skutečnosti ovlivňující měření: Obecní úřad Děpoltovice
 Komu hlásí překročení směrod. stavů SPA: Obec Otovice, Sadov, Dalovice, ORP Karlovy Vary

Poznámka:
 Q1 = 110 cm
 Q5 = 150 cm