






# VOLLSTÄNDIGE FASSUNG DER GRUNDSÄTZE DER RAUMENTWICKLUNG DES KARLOVARSKÝ KRAJ NACH ERLASS DER AKTUALISIERUNG NR. 1 (2018)

## A.1 KARTE DER RAUMORDNUNG DES GEBIETES DES KARLOVARSKÝ KRAJ

1 : 100 000






### ATTRIBUTE MASSNAHMEN

#### ENTWICKLUNGSRÄUME UND ACHSEN, SONDERGEBIETE

-  Entwicklungsraum mit landesweiter Bedeutung
-  Entwicklungsachse mit landesweiter Bedeutung
-  Entwicklungsachse mit überörtlicher Bedeutung
-  Sondergebiet mit landesweiter Bedeutung
-  Sondergebiet mit überörtlicher Bedeutung

### ATTRIBUTE INFORMATION

#### VERWALTUNGSGLIEDERUNG

-  Grenzen des Staates
-  Grenzen des Gebietes der territorialen Verwaltung (kraj)
-  Grenze der Gemeinde mit erweitertem Wirkungskreis
-  Grenze der Gemeinde
-  Grenze des Katastergebietes

**Karlovy Vary** Bezirksstadt

**Kraslice** Gemeinde mit erweitertem Wirkungskreis

**Jáchymov** Gemeinde