

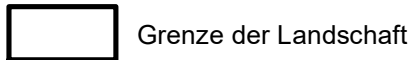
# VOLLSTÄNDIGE FASSUNG DER GRUNDSÄTZE DER RAUMENTWICKLUNG DES KARLOVARSKÝ KRAJ NACH ERLASS DER AKTUALISIERUNG NR. 1 (2018)

## A.3 KARTEN DER LANDSCHAFTEN, FÜR DIE BESTIMMTE ZIELQUALITÄTEN FESTGELEGT WERDEN






1 : 100 000

### ATTRIBUTE MASSNAHMEN

#### AUSWEISUNG DER LANDSCHAFTEN



#### LANDSCHAFTSGEBIETE






-  A - Landschaftsgebiet Fichtelgebirge
-  B - Landschaftsgebiet erzgebirgisches Vorland und Egerland
-  C - Landschaftsgebiete Kaiserwald und Duppauer Gebirge
-  D - Landschaftsgebiet Tepl und Theusing
-  E - Landschaftsgebiet Böhmischer Wald

### LANDSCHAFT

CODE	NAME
A.1	Fichtelgebirge
A.2	Erzgebirge - West
A.3	Erzgebirge
B.1	Egerland - West
B.2	Egerbecken
B.3	Falkenauer Becken
B.4	Karlsbad - Nord
B.5	Karlsbad
B.6	Egertal
C.1	Karlsbad - Süd
C.2	Kaiserwald - Ost
C.3	Kaiserwald - Nord
C.4	Kaiserwald - Süd
C.5	Duppauer Gebirge
D.1	Tepler Hochland
D.2	Oberlauf der Schnella
D.3	Unter dem Wladarsch
E.1	Tachauer Furche
E.2	Böhmischer Wald

### ATTRIBUTE INFORMATION

#### VERWALTUNGSGLIEDERUNG

-  Grenzen des Staates
-  Grenzen des Gebietes der territorialen Verwaltung (kraj)
-  Grenze der Gemeinde mit erweitertem Wirkungskreis
-  Grenze der Gemeinde
-  Grenze des Katastergebietes

**Karlovy Vary** Bezirksstadt

**Kraslice** Gemeinde mit erweitertem Wirkungskreis

**Jáchymov** Gemeinde