





VOLLSTÄNDIGE FASSUNG DER GRUNDSÄTZE DER RAUMENTWICKLUNG DES KARLOVARSKÝ KRAJ NACH ERLASS DER AKTUALISIERUNG NR. 1 (2018)

A.4 GEMEINNÜTZIGE BAUWERKE

1 : 100 000

ATTRIBUTE MASSNAHMEN¹

VERKEHRSINFRASTRUKTUR

-  **D44** Korridor für Straßenverkehr
-  **D100** Korridor für Schienenverkehr
-  **D200** Entwicklungsfläche für Luftverkehr
-  **D301** Korridor für sonstigen Verkehr






TECHNISCHE INFRASTRUKTUR

-  **E04** Korridor für Stromversorgung
-  **P02** Korridor für Gasversorgung
-  **T07** Korridor für Fernwärme
-  **V22** Korridor für Wasserversorgung

Hinweis ¹: Die alphanumerischen Codes des kartographischen Zeichen stellen die Bezeichnung der Zeichnung im Bezug zum Textteil der Grundsätze der Raumentwicklung des Karlovarský kraj

ATTRIBUTE INFORMATION

VERWALTUNGSGLIEDERUNG

-  Grenzen des Staates
-  Grenzen des Gebietes der territorialen Verwaltung (kraj)
-  Grenze der Gemeinde mit erweitertem Wirkungskreis
-  Grenze der Gemeinde
-  Grenze des Katastergebietes

Karlovy Vary Bezirksstadt

Kraslice Gemeinde mit erweitertem Wirkungskreis

Jáchymov Gemeinde