

VOLLSTÄNDIGE FASSUNG DER GRUNDSÄTZE DER RAUMENTWICKLUNG DES KARLOVARSKÝ KRAJ NACH ERLASS DER AKTUALISIERUNG NR. 1 (2018)





B.1 KOORDINIERUNGSZEICHNUNG

1 : 50 000


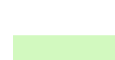


ATTRIBUTE MASSNAHMEN

FLÄCHEN UND KORRIDORE MIT ÜBERÖRTLICHER BEDEUTUNG - ENTWURF¹





VERKEHRSINFRASTRUKTUR

-  **D44** Korridor für Straßenverkehr
-  **D105** Korridor für Schienenverkehr
-  **D200** Entwicklungsfläche für Luftverkehr
-  **D301** Korridor für sonstigen Verkehr




FLÄCHEN UND KORRIDORE EINES NETZES VON ÖKOLOGISCH BEDEUTENDEN RÄUMEN

-  **NC72** Fläche für ein überregionales Biozentrum
-  **NK1(H/MB/N/V)** Fläche für einen überregionalen Bio-Korridor (Achse /Gebirge, mesophiler Buchenwald / Auen / Wasser)
-  **RC1166** Fläche für ein regionales Biozentrum
-  **RK534** Fläche für einen regionalen Bio-Korridor

TECHNISCHE INFRASTRUKTUR



-  **E04** Korridor für Stromversorgung
-  **P02** Korridor für Gasversorgung
-  **T07** Korridor für Fernwärme
-  **V22** Korridor für Wasserversorgung

VORSORGESTANDORTE

-  **R17** Vorsorgefläche für wirtschaftliche
-  **DR88** Vorsorgefläche für Straßenverkehr
-  **VNR1** Vorsorgefläche für Wasserspeicher
















Hinweis ¹: Die alphanumerischen Codes des kartographischen Zeichen stellen die Bezeichnung der Zeichnung im Bezug zum Textteil der Grundsätze der Raumentwicklung des Karlovarský kraj

ENTWICKLUNGSFLÄCHEN

-  **6** Entwicklungsfläche für wirtschaftliche Aktivitäten
-  **18** Entwicklungsfläche für Erholung und Sport

ATTRIBUTE INFORMATION UND RESTRIKTIONEN DER RAUMNUTZUNG








VERKEHRSINFRASTRUKTUR

-  Autobahn der II. Ordnung
-  Straße der I. Ordnung
-  Straße der II. Ordnung
-  höhenfreie Kreuzung
-  Schutzbereich der Autobahn der II. Ordnung
-  Landsweite Eisenbahnstrecke
-  Regionale Eisenbahnstrecke
-  öffentlicher Flugplatz mit internationalen Verkehr
-  öffentlicher Flugplatz mit inländischem Verkehr
-  Achse der Start- und Landebahn
-  Schutzbereich des Flugplatzes
-  Grenzübergang für Straßenverkehr
-  Grenzübergang - Schiene
-  Grenzübergang für Fußgänger, Radfahrer und Reitverkehr
-  Grenzübergang Luftverkehr

NATUR UND LANDSCHAFT

-  Grenzen des LSG
-  Nationales Naturschutzgebiet > 25 ha
-  Nationales Naturschutzgebiet < 25 ha
-  Nationales Naturdenkmal > 25 ha
-  Nationales Naturdenkmal < 25 ha
-  Naturschutzgebiet > 25 ha
-  Naturschutzgebiet < 25 ha
-  Naturdenkmal > 25 ha
-  Naturdenkmal < 25 ha
-  Naturpark
-  NATURA 2000 - FFH-Gebiet
-  NATURA 2000 - Vogelschutzgebiet

VERWALTUNGSGLIEDERUNG





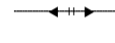








-  Grenzen des Staates
-  Grenzen des Gebietes der territorialen Verwaltung (kraj)
-  Grenze der Gemeinde mit erweitertem Wirkungskreis
-  Grenze der Gemeinde
-  Grenze des Katastergebietes
-  Grenze des Truppenübungsplatzes Hradiště
-  Grenzen des Schutzbereiches des Truppenübungsplatzes Hradiště

Karlovy Vary Bezirksstadt

















Kraslice Gemeinde mit erweitertem Wirkungskreis

Jáchymov Gemeinde

TECHNISCHE INFRASTRUKTUR

-  Heizkraftwerk
-  Windkraftwerk
-  Stromleitung 400 kV
-  Stromleitung 220 kV
-  Stromleitung 110 kV
-  Schaltanlage
-  Hochdruckgasleitung
-  Druckregelungsanlagen - Hochdruckgasleitung
-  Sicherheitsbereich der Gasleitung
-  Hauptstrecken des Richtfunks
-  Funkstation
-  Schutzbereich der Richtfunkstrecke
-  Schutzbereich einer Produktleitung

WASSERWIRTSCHAFT

-  Schutzgebiete der natürlichen Wasseransammlung
-  Schutzstreifen der Wasserentnahmestelle der I. Stufe > 10 ha
-  Schutzstreifen der Wasserentnahmestelle der I. Stufe < 10 ha
-  Schutzstreifen der Wasserentnahmestelle der II. Stufe > 10 ha
-  Schutzstreifen der Wasserentnahmestelle der II. Stufe < 10 ha
-  Schutzstreifen der Wasserentnahmestelle ohne Unterscheidung > 10 ha
-  Schutzstreifen der Wasserentnahmestelle ohne Unterscheidung < 10 ha
-  Schutzstreifen der Naturheilquellen und der Mineralquellen der I. Stufe
-  Schutzstreifen der Naturheilquellen und der Mineralquellen der Stufe I.A
-  Schutzstreifen der Naturheilquellen und der Mineralquellen der Stufe I.B
-  Schutzstreifen der Naturheilquellen und der Mineralquellen der II. Stufe
-  Schutzstreifen der Naturheilquellen und der Mineralquellen der Stufe II.A
-  Schutzstreifen der Naturheilquellen und der Mineralquellen der Stufe II.B
-  Überflutungsgebiet Q100
-  Fließgewässer
-  Wasserflächen und Fließgewässer

KURORTE

-  Kurort
-  inneres Kurgebiet
-  äußeres Kurgebiet

KULTUR-HISTORISCHES ERBE

-  Städtisches Denkmalschutzgebiet > 25 ha
-  Städtisches Denkmalschutzgebiet < 25 ha
-  ländliches Denkmalschutzgebiet < 25 ha
-  städtische Denkmalschutzzone > 25 ha
-  städtische Denkmalschutzzone < 25 ha
-  ländliche Denkmalschutzzone > 25 ha
-  ländliche Denkmalschutzzone < 25 ha
-  landschaftliche Denkmalschutzzone
-  Nationales Kulturdenkmal - Punkt
-  Nationales Kulturdenkmal - Linie
-  Sonstige wichtige Attribute des Denkmalschutzes
-  Schutzbereich der Denkmäler

BODENSCHÄTZE*

-  Abbauraum - gefördert
-  Abbauraum - nicht gefördert
-  Geschütztes Lagerstättengebiet
-  Lagerstätte im Eigentum des Staates
-  Prognostizierte Lagerstätte
-  Rutschungsgebiet aktiv < 25 ha
-  Potentielles Rutschungsgebiet > 25 ha
-  Potentielles Rutschungsgebiet < 25 ha
-  Unterirdische Hohlräume > 25 ha
-  Unterirdische Hohlräume < 25 ha

* Abbauräume, geschützte Lagerstättengebiete und bestätigte prognostizierte Lagerstätten werden im Fall einer Überschneidung nach dem Prinzip der Hierarchie der Raumnutzung (Abbauräume) und des Schutzes des Gebietes (sonstige Attribute) dargestellt.