





# ÚPLNÉ ZNĚNÍ ZÚR KARLOVARSKÉHO KRAJE PO VYDÁNÍ AKTUALIZACE Č. 1 (2018)





## A.2 VÝKRES PLOCH A KORIDORŮ, VČETNĚ ÚSES 1 : 100 000

### JEVY NÁVRHOVÉ<sup>1</sup>

#### DOPRAVNÍ INFRASTRUKTURA

-  **D44** koridor pro silniční dopravu
-  **D100** koridor pro železniční dopravu
-  **D200** rozvojová plocha pro leteckou dopravu
-  **D301** koridor pro ostatní dopravu






#### TECHNICKÁ INFRASTRUKTURA

-  **E04** koridor pro zásobování elektrickou energií
-  **P02** koridor pro zásobování plynem
-  **T07** koridor pro zásobování teplem
-  **V22** koridor pro zásobování vodou



Pozn. <sup>1</sup>: Alfanaumerický nebo numerický kód u kartografického znaku vyjadřuje označení zónu v návaznosti na textovou část ZÚR KK

### JEVY INFORMATIVNÍ





#### ADMINISTRATIVNÍ ČLENĚNÍ

-  hranice státu
-  hranice kraje
-  hranice obce s rozšířenou působností
-  hranice obce
-  hranice katastrálního území




#### ROZVOJOVÉ PLOCHY

-  **5** rozvojová plocha pro ekonomické aktivity
-  **11b** rozvojová plocha pro rekreaci a sport

#### ÚSES

-  **NC72** plocha pro nadregionální biocentrum
-  **NK1(H/MB/N/V)** plocha pro nadregionální biokoridor (osa horská / mezofilní bučinná / nivní / vodní)
-  **RC1166** plocha pro regionální biocentrum
-  **RK534** plocha pro regionální biokoridor

#### ÚZEMNÍ REZERVY

-  **R17** rezerva - plocha pro ekonomické aktivity
-  **DR88** rezerva - koridor pro silniční dopravu
-  **VNR1** rezerva - plocha pro vodní nádrž (LAPV)

**Karlovy Vary** krajské město

**Kraslice** obec s rozšířenou působností

**Jáchymov** obec