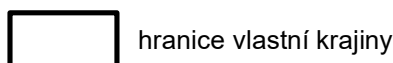


ÚPLNÉ ZNĚNÍ ZÚR KARLOVARSKÉHO KRAJE PO VYDÁNÍ AKTUALIZACE Č. 1 (2018)

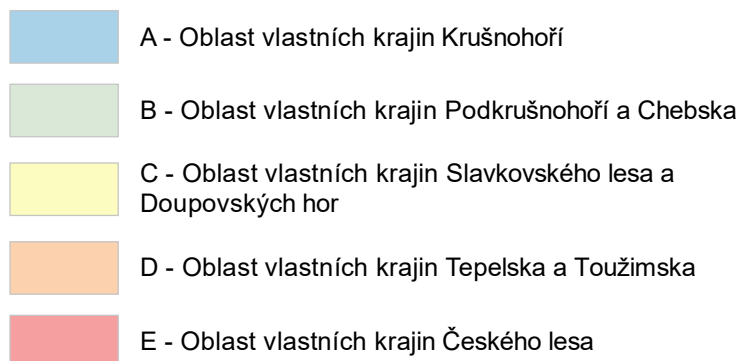
A.3 VÝKRES KRAJIN, PRO KTERÉ SE STANOVUJÍ CÍLOVÉ KVALITY 1 : 100 000

JEVY NÁVRHOVÉ

VYMEZENÍ VLASTNÍCH KRAJIN

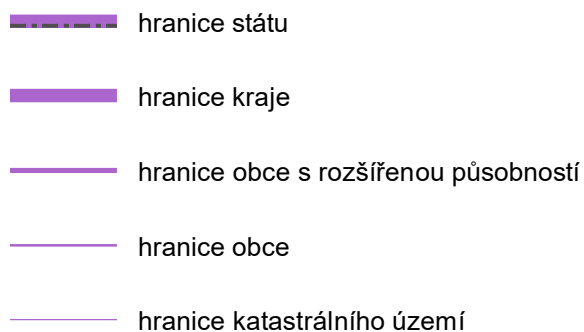


OBLASTI VLASTNÍCH KRAJIN



JEVY INFORMATIVNÍ

ADMINISTRATIVNÍ ČLENĚNÍ



Karlovy Vary krajské město

Kraslice obec s rozšířenou působností

Jáchymov obec

VLASTNÍ KRAJINY

KÓD	NÁZEV
A.1	Smrčiny
A.2	Krušné hory - západ
A.3	Krušné hory
B.1	Chebsko - západ
B.2	Chebská pánev
B.3	Sokolovská pánev
B.4	Karlovarsko - sever
B.5	Karlovy Vary
B.6	Údolí Ohře
C.1	Karlovarsko - jih
C.2	Slavkovský les - východ
C.3	Slavkovský les - sever
C.4	Slavkovský les - jih
C.5	Doupovské hory
D.1	Tepelská plošina
D.2	Horní tok Střely
D.3	Pod Vladařem
E.1	Tachovská brázda
E.2	Český les