





# ÚPLNÉ ZNĚNÍ ZÚR KARLOVARSKÉHO KRAJE PO VYDÁNÍ AKTUALIZACE Č. 1 (2018) A.4 VÝKRES VEŘEJNĚ PROSPĚŠNÝCH STAVEB





1 : 100 000

## JEVY NÁVRHOVÉ<sup>1</sup>

### DOPRAVNÍ INFRASTRUKTURA

-  **D44** koridor pro silniční dopravu
-  **D100** koridor pro železniční dopravu
-  **D200** rozvojová plocha pro leteckou dopravu
-  **D301** koridor pro ostatní dopravu






### TECHNICKÁ INFRASTRUKTURA

-  **E04** koridor pro zásobování elektrickou energií
-  **P02** koridor pro zásobování plynem
-  **T07** koridor pro zásobování teplem
-  **V22** koridor pro zásobování vodou

Pozn. <sup>1</sup>: Alfanaumerický nebo numerický kód u kartografického znaku vyjadřuje označení zákresu v návaznosti na textovou část ZÚR KK

## JEVY INFORMATIVNÍ

### ADMINISTRATIVNÍ ČLENĚNÍ

-  hranice státu
-  hranice kraje
-  hranice obce s rozšířenou působností
-  hranice obce
-  hranice katastrálního území

**Karlovy Vary** krajské město

**Kraslice** obec s rozšířenou působností

**Jáchymov** obec