VÝKRES č. 4.4.4

ÚZEMNÍ STUDIE SILNIČNÍ DOPRAVY V OBLASTI KARLOVÝCH VARŮ

ROZDÍLOVÝ KARTOGRAM - ROK 2040 - REALISTICKÝ PRACOVNÍ SCÉNÁŘ - VARIANTA 4

M 1 : 60 000

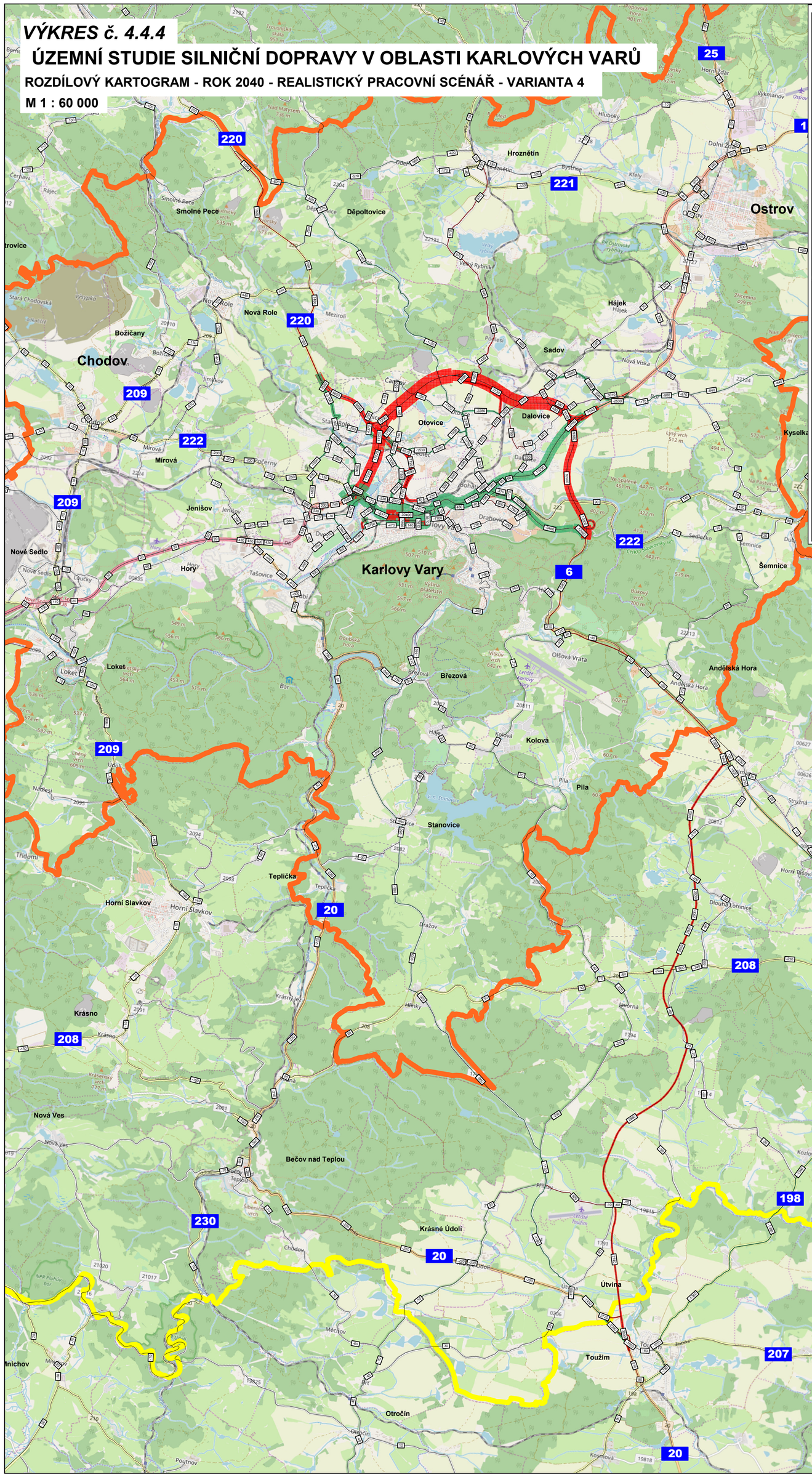

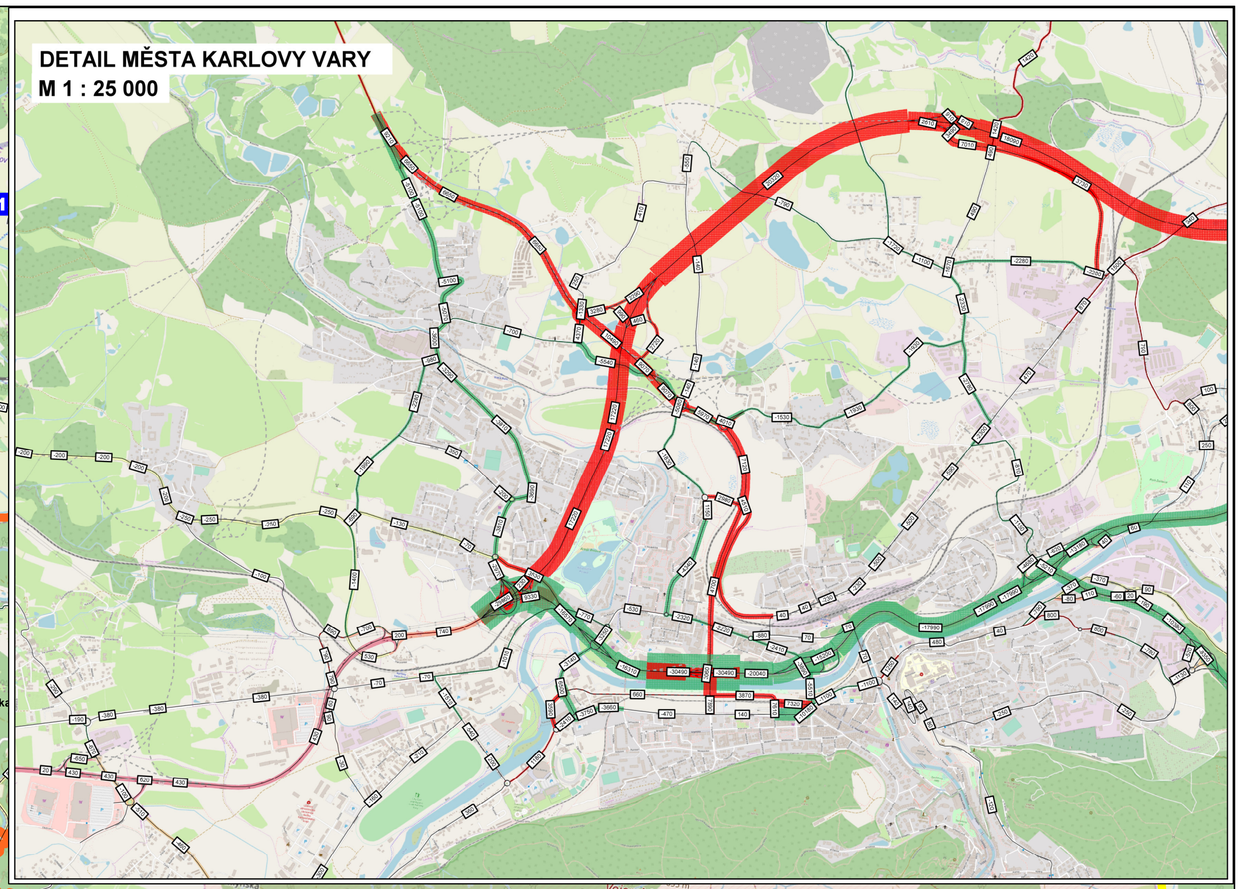

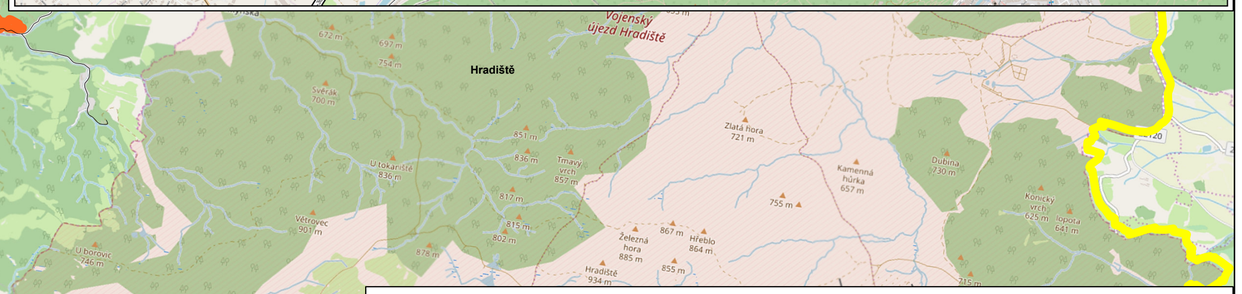

Legenda

- Hranice řešeného území
- Hranice návrhového území
- -3500 Rozdíl v součtu všech vozidel (vozidel, součet v obou směrech)
- Pokles intenzit
- Nárůst intenzit

KARLOVARSKÝ KRAJ	**Objednatel:** Karlovarský kraj, Závodní 353/88, 360 06 Karlovy Vary		
	Pořizovatel: Krajský úřad Karlovarského kraje, odbor regionálního rozvoje, Závodní 353/88, 360 06 Karlovy Vary		
Valbek	**Zhotovitel:** Valbek, spol. s r.o., Vaňurova 505/17, 460 01 Liberec		
	Středisko: Valbek, spol. s r.o., stř. Ústí nad Labem, Děčínská 717/21, 400 03 Ústí nad Labem		

Vedoucí týmu:	Ing. arch. J. Plašil		**Zak. číslo:**	17-UL11-021
Dopravní specialista:	Ing. K. Dusbaba		**Datum:**	prosinec 2019
Vypracoval:	Ing. J. Prchal		**Stupeň:**	ÚS
Akce: ÚZEMNÍ STUDIE SILNIČNÍ DOPRAVY V OBLASTI KARLOVÝCH VARŮ			**Počet formátů:**	6xA4
			Měřítko:	1:60 000
Etapa: III. Návrh			**Č. přílohy:**	**Paré:**
Příloha: ROZDÍLOVÝ KARTOGRAM - ROK 2040 - REALISTICKÝ PRACOVNÍ SCÉNÁŘ - VARIANTA 4			**4.4.4**	