

EVIDENČNÍ LIST HLÁSNÉHO PROFILU

Františkovy Lázně – U Stadionu (SLATINNÝ P.)

KATEGORIE:

C

Tok: Slatinný potok
Stanice: Františkovy Lázně – (Slatinný p.)
GPS: 50°7'1.7"N, 12°20'46.6"E
Obec: Františkovy Lázně, U Stadionu
ORP: Františkovy Lázně
Kraj: Karlovarský

Hladinoměr je umístěn na Slatinném potoce ve městě Františkovy Lázně na betonovém mostku

Číslo hydrologického pořadí: **1-13-01-15**

Průměrný vodní stav (cm): 30

Nejvyšší zaznamenaný vodní stav (cm):

Nejvyšší zaznamenaný vodní stav (datum):

Provozovatel stanice: **Město Františkovy Lázně**

Příjemci varovných SMS zpráv:

Ivo Mlátilík 734256428

Milan Ščislák 734256429






Ing. Miroslav Jiřina 724196160

Ing. Roman Macko 725505118

Roman Knedlík 603252898



Stupně povodňové aktivity (cm)

I.SPA	bdělost		60
II.SPA	pohotovost		105
III.SPA	ohrožení		145
IV.SPA	extrémní ohrožení		-
	sucho		-

Četnost hlášení SPA

I.SPA	2x denně
II.SPA	3x denně
III.SPA	častěji dle potřeby PK

Vodočetná lat': **NE**

Přenos dat: **ANO**

SMS: **ANO**

Centrum automatického sběru dat: <http://193.85.28.24/VOX-online/>

Naměřená data jsou dostupná na: <http://193.85.28.24/VOX-online/Senzors/Details/605>

Související digitální povodňový plán: http://www.karlovarsky.dppcr.cz/web_554529/