

EVIDENČNÍ LIST HLÁSNÉHO PROFILU

Františkovy Lázně – Lomanská (SLATINNÝ P.)

KATEGORIE:

C

Tok: Slatinný potok
Stanice: Františkovy Lázně (Slatinný p.)
GPS: 50°7'40.4"N, 12°20'30.6"E
Obec: Františkovy Lázně – Lomanská ul.
ORP: Františkovy Lázně
Kraj: Karlovarský



Hladinoměr je umístěn na jednom z ramene Slatinného potoka ve městě Františkovy Lázně v kontrolní kanalizační vpusť






Číslo hydrologického pořadí: **1-13-01-15**

Průměrný vodní stav (cm): 5

Nejvyšší zaznamenaný vodní stav (cm):

Nejvyšší zaznamenaný vodní stav (datum):

Stupně povodňové aktivity (cm)

I.SPA	bdělost		35
II.SPA	pohotovost		50
III.SPA	ohrožení		70
IV.SPA	extrémní ohrožení		-
	sucho		-

Provozovatel stanice: **Město Františkovy Lázně**

Příjemci varovných SMS zpráv:

Ivo Mlátilík 734256428

Milan Ščislák 734256429

Ing. Miroslav Jiřina 724196160

Ing. Roman Macko 725505118

Roman Knedlík 603252898

Četnost hlášení SPA

I.SPA	2x denně
II.SPA	3x denně
III.SPA	častěji podle potřeby

Vodočetná lat': **NE**

Přenos dat: **ANO**

SMS: **ANO**

Centrum automatického sběru dat: <http://193.85.28.24/VOX-online/>

Naměřená data jsou dostupná na: <http://193.85.28.24/VOX-online/Senzors/Details/604>

Související digitální povodňový plán: http://www.karlovarsky.dppcr.cz/web_554529/