

Evidenční list hlásného profilu

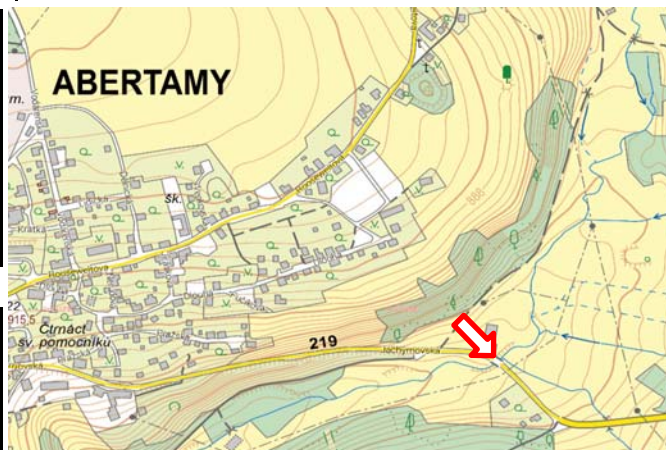
Bystřice - Abertamy
BY-02

Kategorie

C



Vodní tok: **Bílá Bystřice, ř.km 23,55**
 Stanice: **Abertamy**
 GPS: **12.828966 ° v.d., 50.369326 ° s.š.**
 Obec: **Abertamy**
 ORP: **Ostrov**
 Kraj: **Karlovarský kraj**






Umístění:
Most č. 219-013 - povodní strana

Poznámka:

Stupně povodňové aktivity (cm) Četnost hlášení

Číslo hydrologického povodí: **1-13-02-0590**
 Plocha povodí (km²)
 Průměrný vodní stav (cm):
 Nejvyšší zaznamenaný vodní stav (cm):
 Nejvyšší zaznamenaný vodní stav (datum):

I. SPA - bdělost		50	1x za 2 hodiny
II. SPA - pohotovost		60	1x za 2 hodiny
III. SPA - ohrožení		70	1x za hodinu

Vodoměrná stanice: **ANO**
 Provozovatel stanice: **Svazek obcí Bystřice**
 Vodočetná lať: **NE**
 Přenos dat: **ANO**
 Centrum automatického sběru dat: www.hladiny.cz
 Naměřená data: <https://www.hladiny.cz/cz/cs#vs#map#25868#Abertamy-25868>
 Související digitální povodňový plán: https://webmap.kr-karlovarsky.cz/dpp/pub_554979/

Hlášení
 Kdo sleduje: **Město Abertamy**
 Komu hlásí skutečnosti ovlivňující měření: **MÚ Abertamy**
 Komu hlásí překročení směrod. stavů SPA: **Obec Merklín, Hroznětín a ostatní sousední obce**

Poznámka