

Evidenční list hlásného profilu

Kraslice - Kamenný potok
KR-01

Kategorie

C



Vodní tok: Kamenný potok, ř.km 1,8
Stanice: Kraslice
GPS: 12.499011° v.d., 50.321693° s.š.
Obec: Kraslice
ORP: Kraslice
Kraj: Karlovarský kraj






Umístění:
Silniční most v Zátiší.

Poznámka:

Stupně povodňové aktivity (cm) Četnost hlášení

Číslo hydrologického povodí: 1-13-01-1000
Plocha povodí (km²)
Průměrný vodní stav (cm):
Nejvyšší zaznamenaný vodní stav (cm):
Nejvyšší zaznamenaný vodní stav (datum):

I. SPA - bdělost		60	1x za 2 hodiny
II. SPA - pohotovost		75	1x za 2 hodiny
III. SPA - ohrožení		85	1x za hodinu

Vodoměrná stanice: ANO
Provozovatel stanice: Město Kraslice
Vodočetná lať: NE
Přenos dat: ANO
Centrum automatického sběru dat: www.hladiny.cz
Naměřená data: <https://www.hladiny.cz/cz/cs#lvs#graph#25876#KR-01-Kraslice-25876>
Související digitální povodňový plán: https://webmap.kr-karlovarsky.cz/dpp/pub_4104

Hlášení
Kdo sleduje: Město Kraslice
Komu hlásí skutečnosti ovlivňující měření: Městský úřad Kraslice
Komu hlásí překročení směrod. stavů SPA: Město a ORP Kraslice, sousední obce

Poznámka: