

Evidenční list hlásného profilu

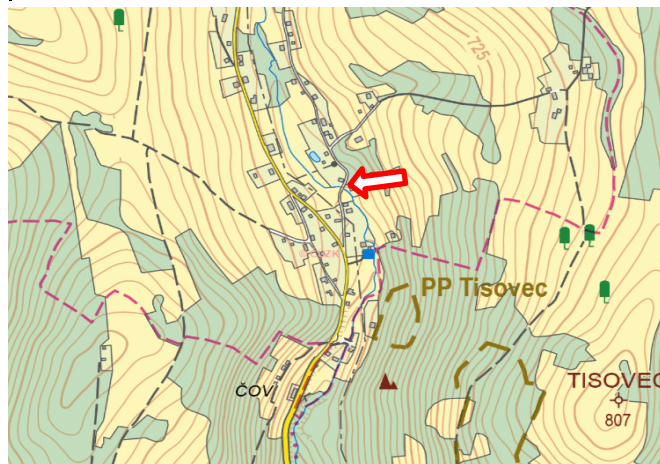
Bublava - Bublavský potok
KR-02

Kategorie

C



Vodní tok: Bublavský potok, ř.km 3,21
Stanice: Bublava
GPS: 12.505591° v.d., 50.360171° s.š.
Obec: Bublava
ORP: Kraslice
Kraj: Karlovarský kraj






Umístění:
Most u č.p. 674.

Poznámka:

Stupně povodňové aktivity (cm) Četnost hlášení

Číslo hydrologického povodí: 1-13-01-0960
Plocha povodí (km²)
Průměrný vodní stav (cm):
Nejvyšší zaznamenaný vodní stav (cm):
Nejvyšší zaznamenaný vodní stav (datum):

I. SPA - bdělost		40	1x za 2 hodiny
II. SPA - pohotovost		50	1x za 2 hodiny
III. SPA - ohrožení		65	1x za hodinu

Vodoměrná stanice: ANO
Provozovatel stanice: Město Kraslice
Vodočetná lať: NE
Přenos dat: ANO
Centrum automatického sběru dat: www.hladiny.cz
Naměřená data: <https://www.hladiny.cz/cz/cs#lvs#graph#25870#KR-02-Bublava-25870>
Související digitální povodňový plán: https://webmap.kr-karlovarsky.cz/dpp/pub_4104

Hlášení
Kdo sleduje: Obec Bublava
Komu hlásí skutečnosti ovlivňující měření: Městský úřad Kraslice
Komu hlásí překročení směrod. stavů SPA: Město a ORP Kraslice, sousední obce

Poznámka: