

Evidenční list hlásného profilu

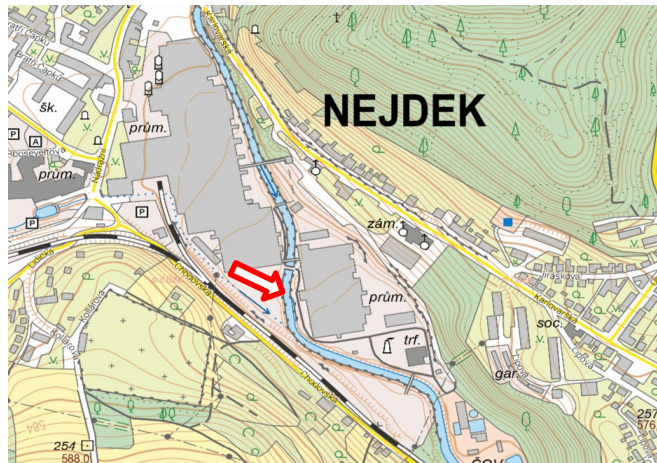
Nejdek - Rolava (VLNAP)
KK-02

Kategorie

C



Vodní tok: Rolava, ř.km 16,52
Stanice: Nejdek
GPS: 12.735068, 50.319407
Obec: Nejdek
ORP: Karlovy Vary
Kraj: Karlovarský






Umístění: Automatická stanice hladinoměru na nábrežní zdi v areálu VLNAP u vodočetné lať.

Poznámka:

Stupně povodňové aktivity (cm) Četnost hlášení

Číslo hydrologického povodí: 1-13-01-1610
Plocha povodí (km²)
Průměrný vodní stav (cm):
Nejvyšší zaznamenaný vodní stav (cm):
Nejvyšší zaznamenaný vodní stav (datum):

I. SPA - bdělost		50	1x za 3 hodiny
II. SPA - pohotovost		70	1x za 2 hodiny
III. SPA - ohrožení		100	1x za hodinu

Vodoměrná stanice: ANO
Provozovatel stanice: Město Nejdek
Vodočetná lať: NE
Přenos dat: ANO
Centrum automatického sběru dat: www.hladiny.cz
Naměřená data: <https://www.hladiny.cz/cz/cs#ivs#graph#25865#Nejdek-Vlnap-25865>
Související digitální povodňový plán:

Hlášení
Kdo sleduje: Město Nejdek
Komu hlásí skutečnosti ovlivňující měření: MÚ Nejdek
Komu hlásí překročení směrod. stavů SPA: Obce Smolné Pece, Nová Role a ORP Karlovy Vary

Poznámka:



Export evidenčního listu:

28.10.2024